MAPA GEOLÓGICO

Região de Umirim - CE
1:25.000

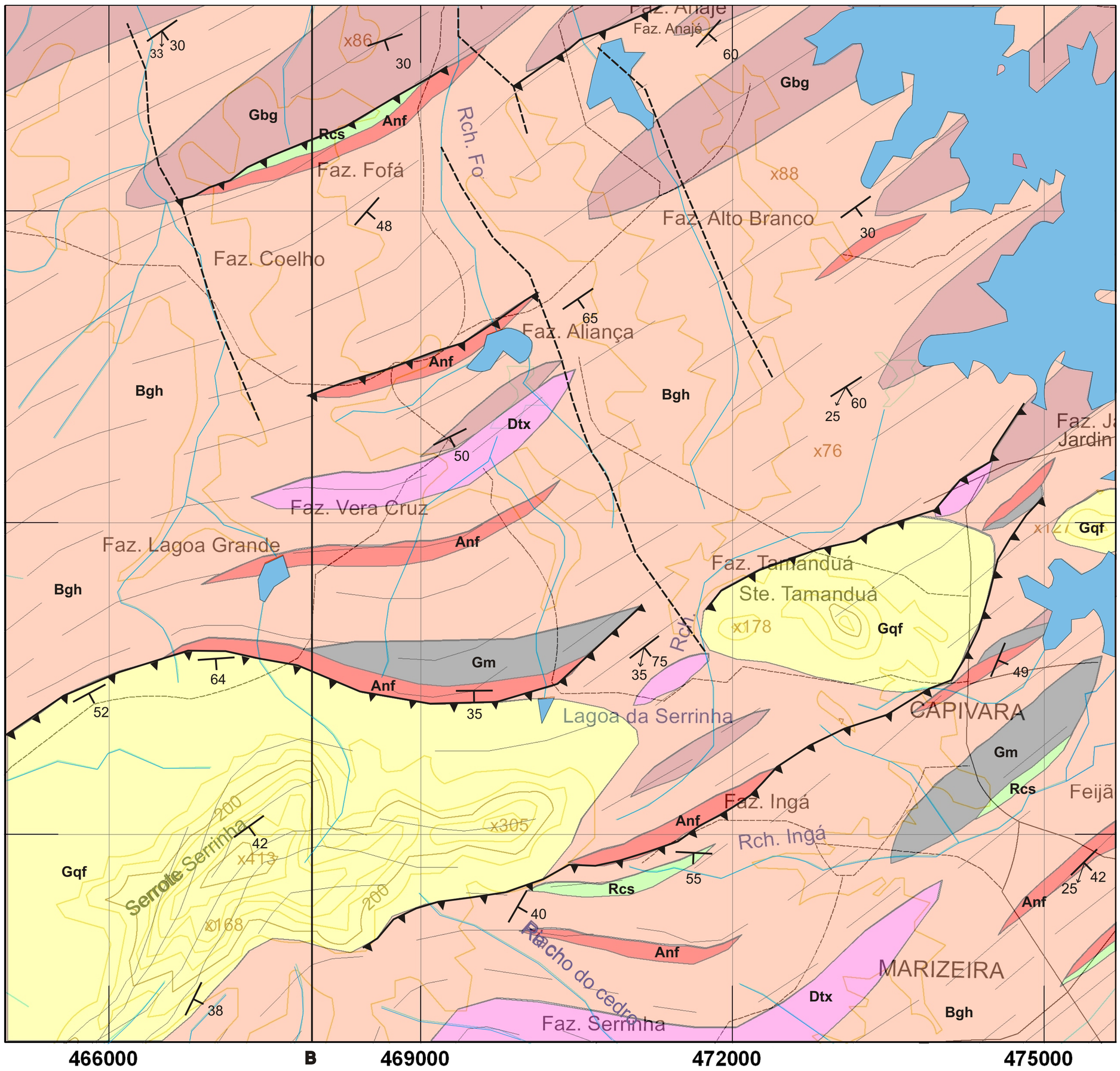

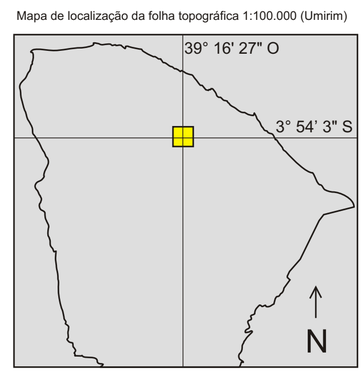

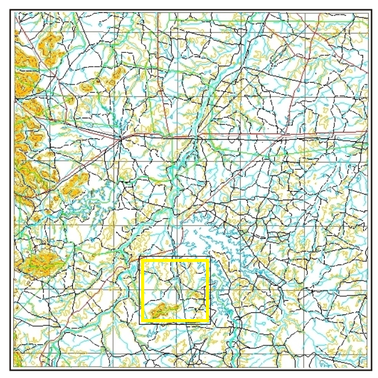

Convenções Cartográficas

- Vicinais
- Açudes
- Rede de drenagem
- Curvas de nível

Convenções Estruturais

- Foliação Sn com caimento
- Lineação de estiramento Lx com caimento
- Contatos litológicos
- Cavalgamento
- Falhas inferidas
- Lineamentos

Perfil A-B
Escala vertical 1:20.000
Exagero vertical de 1,25x

Kilometros 0 1 2 3

NM NG 21°30'

N W E S

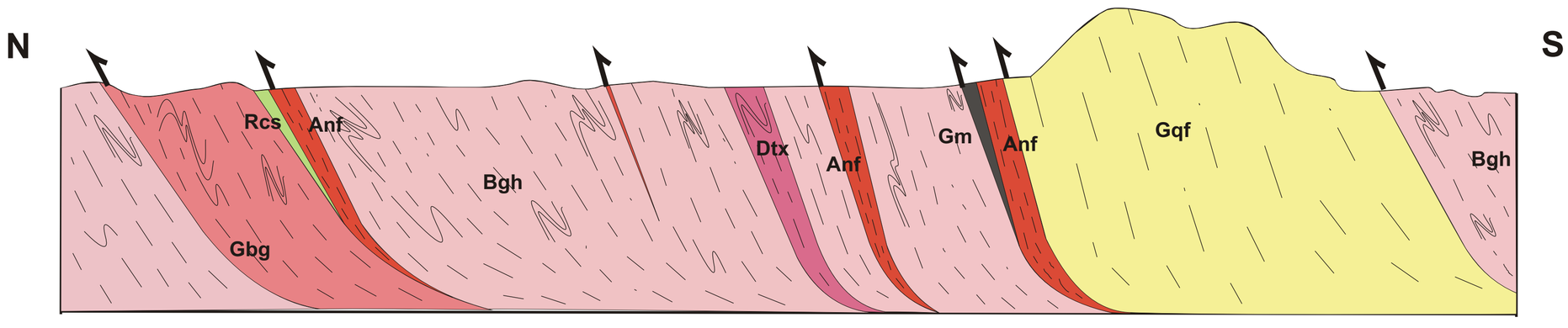

UNIDADES LITOLÓGICAS

Gqf	Gnaisse quartzo feldspático (meta granitóide)
Dtx	Diatexitos com ou sem granada
Rcs	Rocha cálcio-silicática
Anf	Anfibolito e granada anfibolito
Gm	Granulito máfico e retro-eclogito
Bgh	Biotita gnaisse e hornblenda biotita gnaisse migmatíticos
Gbg	Granada biotita gnaisse migmatítico

UNICAMP
Instituto de Geociências - IGe
Trabalho de conclusão de curso - dez/2010
Aluno: Alexis Toni Lourenço
Orientador: Prof Dr Ticiano José Saraiva dos Santos